

COMUNE DI INCISA IN VAL D'ARNO
Provincia di Firenze

Piano Regolatore Generale
Piano strutturale
(Art. 24 L.R. 16.01.1995 n°3)

Elaborato C.2.
"STATUTO DEI LUOGHI:
TIPOLOGIE DI RISORSE CHE COSTITUISCONO
INVARIANTE STRUTTURALE"
(scala 1:10.000)





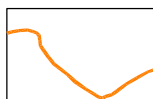
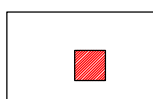
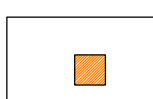
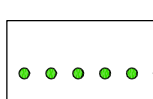




Progetto:
Dott. Arch. Luciano Piazza
Aspetti geologici e idraulici:
Dott. Gabriele Bonechi

Sindaco:
Sig. Manuele Auzzi
Dirigente Assetto del Territorio:
Dott. Arch. Renzo Fazzini

Adozione: Deliberazione CC n°93 del 28.09.1998
Approvazione: Deliberazione CC n°51 del 08.06.1999

Trasposizione digitale su cartografia di base acquisita attraverso scanner aprile 2004:
Dott. Arch. Solidea Cavallaro

Legenda:

-  Reticolo idrografico superficiale
-  Sorgenti e pozzi di acqua potabile
-  Aree boscate
-  Viabilità storica di collegamento tra i sistemi e i sub sistemi territoriali (principale)
-  Viabilità storica di distribuzione nei sistemi e nei sub sistemi territoriali (secondaria)
-  Edifici matrice dell'organizzazione storica del territorio
-  Edifici di valore storico-architettonico
-  Filari alberati
-  Argine murato dell'Arno
-  Sistemi territoriali
-  Sub sistemi territoriali
-  Unità territoriali organiche elementari

