

AREA DI RICOVERO

B-01 R scoperta - PRATELLO

LOCALITA': Bagno a Ripoli

INDIRIZZO: Via del Pratello – Via Granacci

TIPOLOGIA SUOLO: erba

ACCESSI AREA: SP34 Via di Rosano;

COORDINATE:

EST 11°19'05.9" Greenwich

NORD 43°45'19.1" Greenwich

ESTENSIONE: mq 14311

ILLUMINAZIONE:

FOGNATURE:

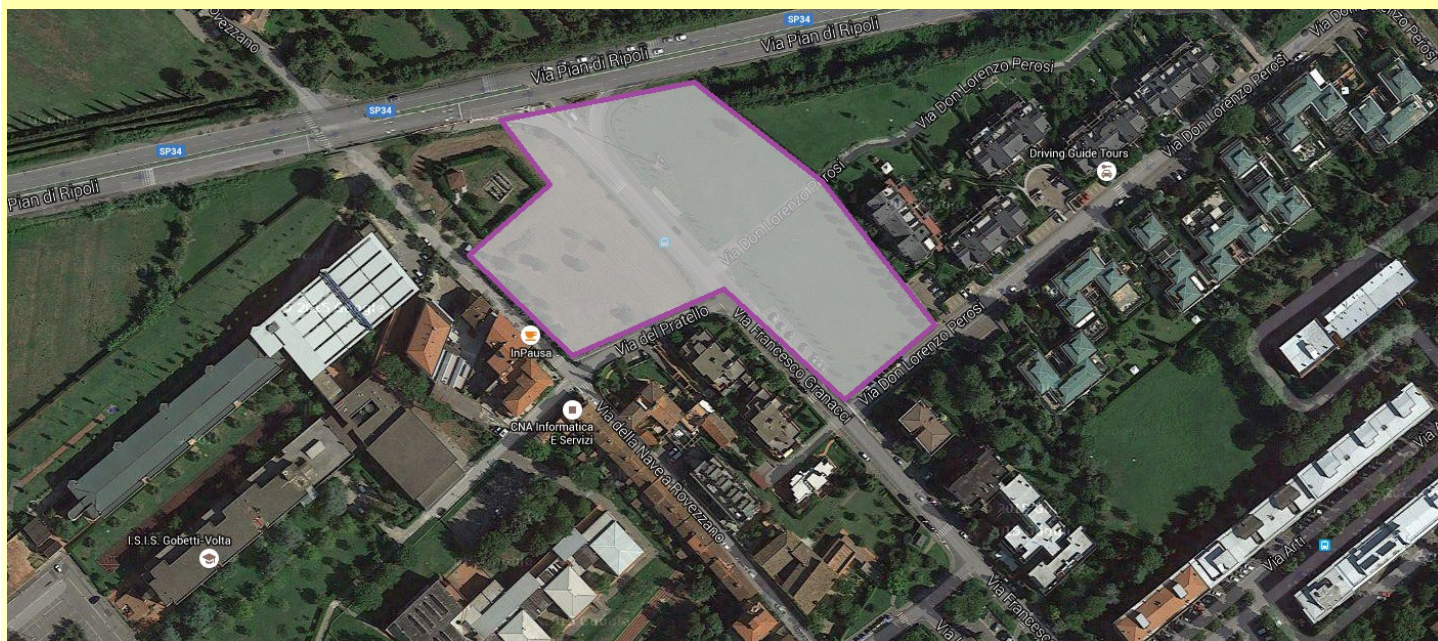
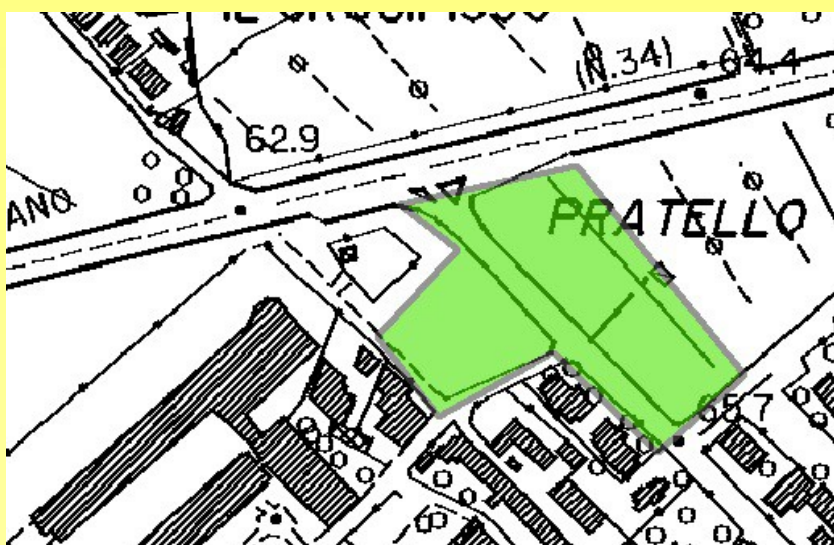
GAS:

ACQUA:

DESTINAZIONE D'USO URBANISTICA: verde pubblico

PROPRIETA': pubblica

NOTE:



AREA DI RICOVERO

B-01 R scoperta

PRATELLO - GRANACCI



AREA DI RICOVERO

B-02 R scoperta – ROSSO FIORENTINO

LOCALITA': Bagno a Ripoli

INDIRIZZO: Via Rosso fiorentino

TIPOLOGIA SUOLO: erba

ACCESSI AREA: Viale delle Arti, Via Rosso fiorentino;

COORDINATE:

EST 11°19'14.8" Greenwich

NORD 43°45'16.0" Greenwich

ESTENSIONE: mq 6369

ILLUMINAZIONE:

FOGNATURE:

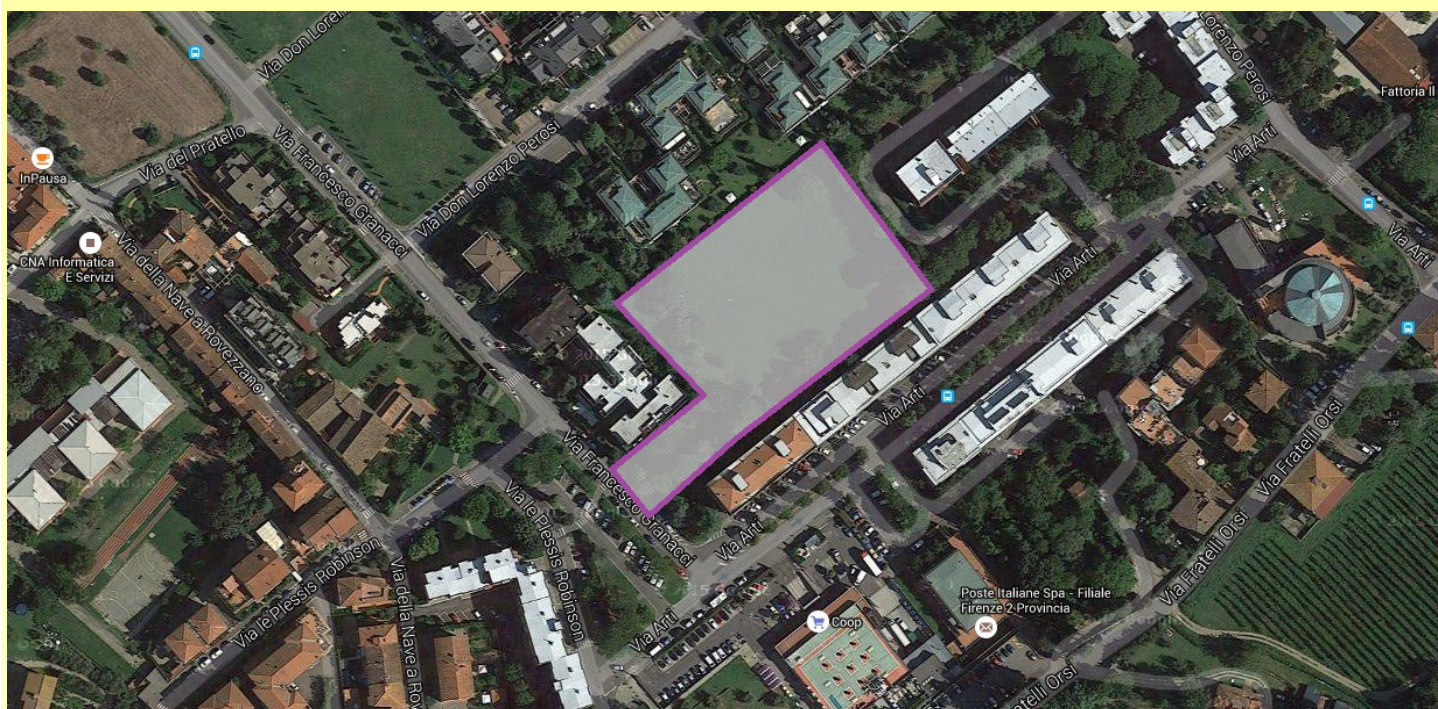
GAS:

ACQUA:

DESTINAZIONE D'USO URBANISTICA: verde pubblico

PROPRIETA': pubblica

NOTE:



AREA DI RICOVERO

B-02 R scoperta

ROSSO FIORENTINO



AREA DI RICOVERO

B-03 R scoperta - BOCCI

LOCALITA': Bagno a Ripoli

INDIRIZZO: Via Bocci

TIPOLOGIA SUOLO: erba / terra battuta

ACCESSI AREA: Via Bocci;

COORDINATE:

EST 11°18'41.7" Greenwich

NORD 43°45'09.2" Greenwich

ESTENSIONE: mq 15000

ILLUMINAZIONE:

FOGNAURE:

GAS:

ACQUA:

DESTINAZIONE D'USO URBANISTICA: verde privato

PROPRIETA': privata

NOTE:



AREA DI RICOVERO

B-03 R scoperta

BAGNO A RIPOLI



AREA DI RICOVERO

B-04 R scoperta – VIALE PIAN DI RIPOLI

LOCALITA': Bagno a Ripoli

INDIRIZZO: Viale Pian di Ripoli

TIPOLOGIA SUOLO: erba

ACCESSI AREA: Viale Pian di Ripoli;

COORDINATE:

EST 11°18'44.8" Greenwich

NORD 43°45'18.7" Greenwich

ESTENSIONE: mq 47860

ILLUMINAZIONE:

FOGNATURE:

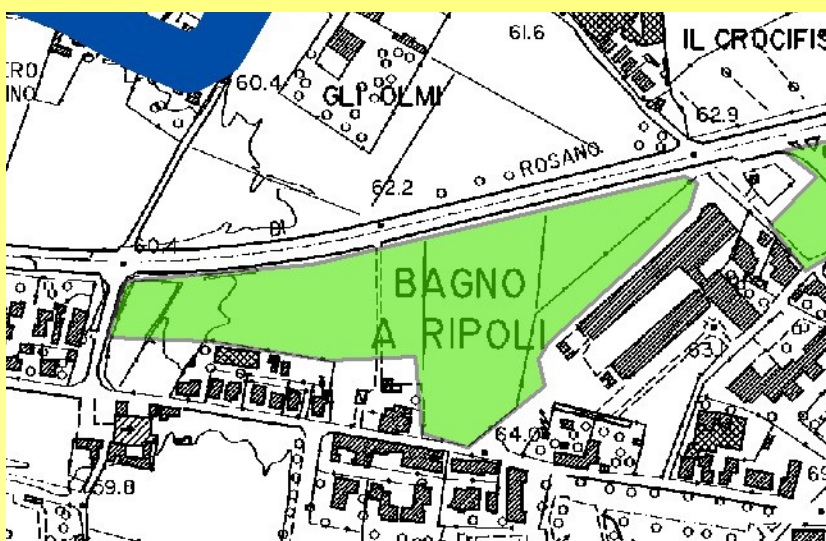
GAS:

ACQUA:

DESTINAZIONE D'USO URBANISTICA: campi privati

PROPRIETA': privata

NOTE:



AREA DI RICOVERO

B-04 R scoperta

PIAN DI RIPOLI



AREA DI RICOVERO

B-05 R scoperta - ANTELLA

LOCALITA': Antella

INDIRIZZO: Via Pulicciano 53

TIPOLOGIA SUOLO: erba / terra battuta

ACCESSI AREA: Strada comunale Antella, Pulicciano;

COORDINATE:

EST 11°19'22.4" Greenwich

NORD 43°43'32.9" Greenwich

ESTENSIONE: mq 15835

ILLUMINAZIONE:

FOGNATURE:

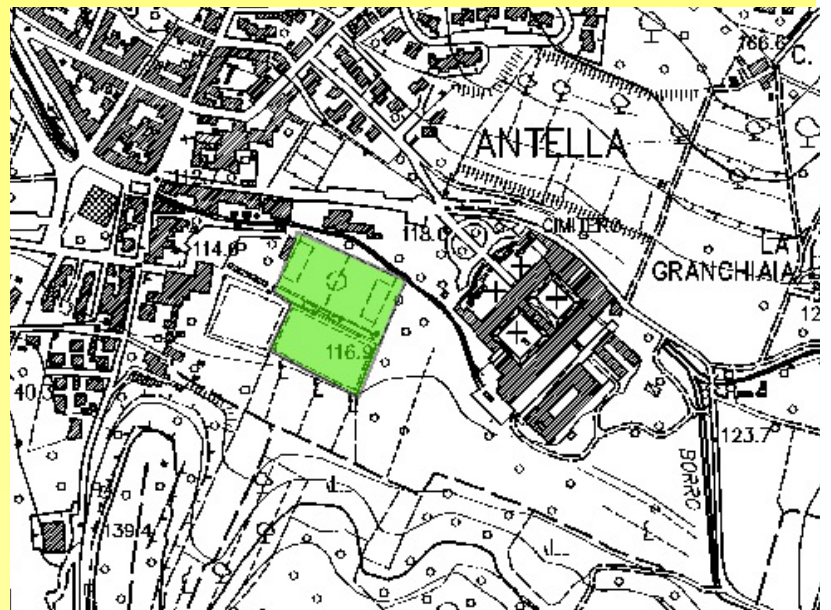
GAS:

ACQUA:

DESTINAZIONE D'USO URBANISTICA: attrezzature sportive all'aperto

PROPRIETA': privata

NOTE:



AREA DI RICOVERO

B-06 R scoperta - BELMONTE

LOCALITA': Ponte a Niccheri

INDIRIZZO: Via di Belmonte

TIPOLOGIA SUOLO: erba / terra battuta

ACCESSI AREA: Via dell'Antella, Via di Belmonte;

COORDINATE:

EST 11°18'03.1" Greenwich

NORD 43°43'52.9" Greenwich

ESTENSIONE: mq 13500

ILLUMINAZIONE:

FOGNATURE:

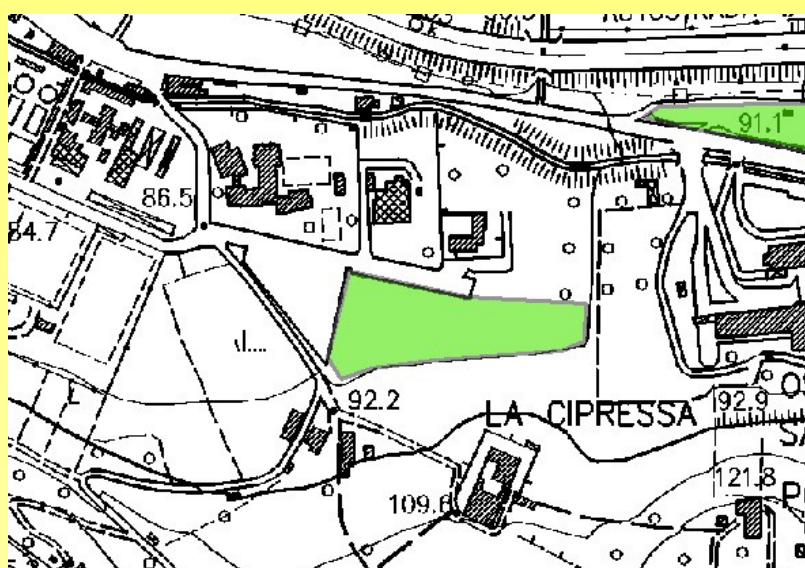
GAS:

ACQUA:

DESTINAZIONE D'USO URBANISTICA: area verde

PROPRIETA': pubblica

NOTE: area di riqualificazione delle frange urbane – per servizi



AREA DI RICOVERO

B-06 R scoperta

BELMONTE



AREA DI RICOVERO

B-07 R scoperta - BIKILA

LOCALITA': Grassina

INDIRIZZO: Via Abebe Bikila

TIPOLOGIA SUOLO: erba / terra battuta

ACCESSI AREA: SP56 Via di Tizzano;

COORDINATE:

EST 11°17'42.5" Greenwich

NORD 43°43'26.7" Greenwich

ESTENSIONE: mq 13000

ILLUMINAZIONE:

FOGNATURE: sì

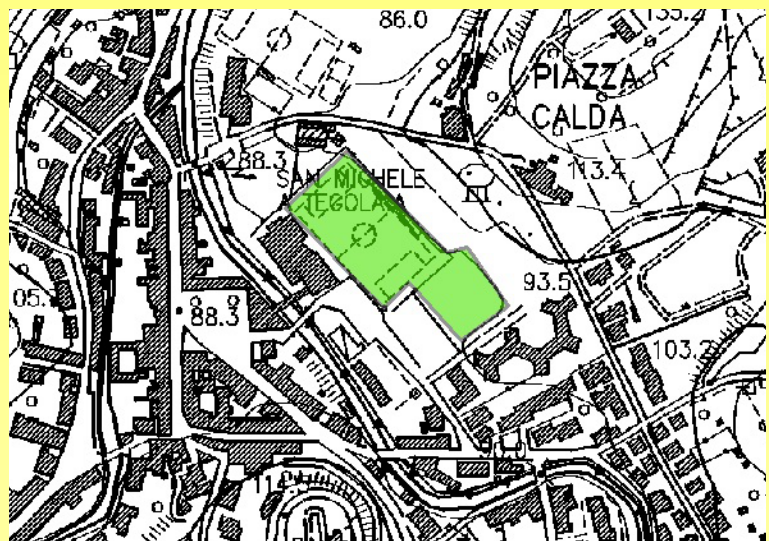
GAS:

ACQUA:

DESTINAZIONE D'USO URBANISTICA: servizi per cultura, ricreazione, parcheggi

PROPRIETA': privata

NOTE: campi da calcio e parcheggio



AREA DI RICOVERO

B-07 R scoperta

GRASSINA



AREA DI RICOVERO

B-08 R scoperta - MONDEGGI

LOCALITA': Mondeggi (Scolivigne - Capannuccia)

INDIRIZZO: Via di Tizzano (SP56)

TIPOLOGIA SUOLO: erba / terra battuta

ACCESSI AREA: SP56 Via di Tizzano;

COORDINATE:

EST 11°18'26.8" Greenwich

NORD 43°42'14.9" Greenwich

ESTENSIONE: mq 34200

ILLUMINAZIONE:

FOGNAURE:

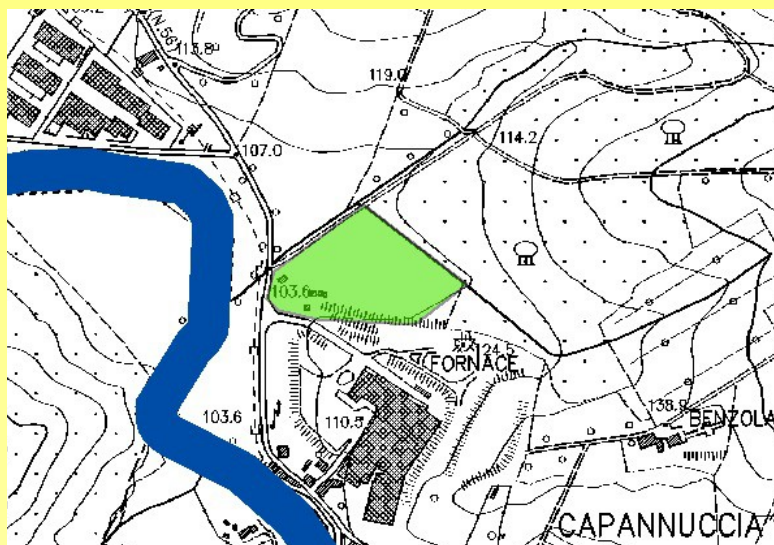
GAS:

ACQUA:

DESTINAZIONE D'USO URBANISTICA: verde

PROPRIETA': pubblica (Città Metropolitana di Firenze)

NOTE: in comodato d'uso al Comune di Bagno a Ripoli



AREA DI RICOVERO

B-08 R scoperta

MONDEGGI



AREA DI RICOVERO

B-09 R scoperta - VALLINA

LOCALITA': Vallina

INDIRIZZO: Via di Rosano (SP34)

TIPOLOGIA SUOLO: erba

ACCESSI AREA: Via del Fornaccio, Via di Rosano (SP34);

COORDINATE:

EST 11°21'47.8" Greenwich

NORD 43°46'38.1" Greenwich

ESTENSIONE: mq 13629

ILLUMINAZIONE:

FOGNATURE:

GAS:

ACQUA:

DESTINAZIONE D'USO URBANISTICA: verde privato

PROPRIETA': privata

NOTE:



AREA DI RICOVERO

B-9 R scoperta

VALLINA

